



CCR RIOSP INICIA A IMPLANTAÇÃO DO PRIMEIRO SISTEMA FREE FLOW DO BRASIL

A CCR RioSP iniciou a implantação dos pórticos que irão receber o novo sistema de pagamento eletrônico de pedágio, o free flow, na BR-101 (Rio-Santos).

Os serviços acontecem em Mangaratiba (km 477), em Itaguaí, (km 414) e em Paraty (km 538). Nessa primeira fase, os trabalhos são de terraplanagem, fundação e construção da sala técnica. Depois serão implantados os pórticos, que vão abrigar os equipamentos do novo sistema de pagamento eletrônico.

O novo sistema, pioneiro no Brasil, substitui as tradicionais praças de pedágio por pórticos metálicos e tecnologia de última geração que identificam e classificam os veículos e cobram a tarifa eletronicamente, conforme o tipo e o número de eixos. O free flow traz mais segurança na rodovia, melhor fluidez do tráfego e economia de combustível.

Como funciona o free flow

A implantação do free flow inova a forma como as tarifas são cobradas dos motoristas: por meio da leitura de uma tag previamente instalada no veículo ou pela leitura da placa. No primeiro caso, a passagem será cobrada direto na fatura da sua operadora, com o benefício do desconto previsto para o usuário frequente (**leia mais abaixo**). Agora, o motorista que não tem uma tag instalada, o pagamento da tarifa poderá ser feito em portal web da concessionária, app para celular ou chatbot no WhatsApp (11) 2795-2238.

A previsão de início do novo modelo de pagamento eletrônico de pedágio na BR-101 é março de 2023. Antes, a concessionária

fará uma campanha educativa com intuito de informar o cliente que trafega pela rodovia sobre o funcionamento do novo modelo de pagamento eletrônico.

Descontos

O motorista da BR-101, que tem uma TAG válida instalada no veículo, terá descontos na cobrança automática da tarifa do free flow. São dois: o Desconto do Usuário Frequente (DUF) e o Desconto Básico da TAG (DBT).

O DUF é válido apenas para veículos de passeio. Na primeira passagem, o motorista já tem uma economia de 5%. A partir da segunda passagem, pelo mesmo pórtico de cobrança e mesmo sentido de direção, passa a valer o DUF. O desconto progressivo segue até a 30ª passagem, podendo chegar a 70%, dependendo da praça e da quantidade de passagens realizadas dentro do mesmo mês. Com o início do mês subsequente, as tarifas voltam aos valores iniciais e o ciclo de descontos pode ser retomado.

Veículo comercial

Já o motorista de veículo comercial, que também possui uma TAG válida, tem o Desconto Básico da TAG (DBT) de 5%, por eixo, sempre que utilizar as cabines automáticas. O desconto é válido, inclusive, para os embarcadores que utilizam o vale pedágio, desde que o serviço contratado seja para uso das pistas automáticas. O desconto independe da praça, sentido e quantidade de vezes que o motorista passar pela praça de pedágio. O valor da tarifa na BR-101 será sazonal, visto que está previsto tarifas diferenciais em finais de semana e feriados.

CCR RIO SP LANÇA APP COM INFORMAÇÕES SOBRE AS RODOVIAS

O cliente da CCR RioSP que estiver em viagem pelas rodovias BR-116 (Via Dutra) e BR-101 (Rio-Santos) tem à disposição um novo canal de comunicação com a concessionária: o aplicativo CCR RioSP.

Disponível para download, o novo app traz uma série de funcionalidades para que o cliente da CCR RioSP possa ter a melhor experiência durante a sua viagem.

Entre elas, informação sobre descontos no pedágio da Via Dutra, condições de tráfego em tempo real, agenda de obras, imagens das câmeras de monitoramento, localização dos postos de serviços, informações sobre os pontos turísticos das cidades às margens da rodovia, notícias e muito mais sobre as rodovias BR-116 (Via Dutra) e BR-101 (Rio-Santos) administradas pela CCR RioSP.

Botão de emergência

O motorista poderá também interagir, em tempo real, com o Centro de Controle Operacional (CCO) da concessionária. Basta acionar o botão de emergência, visível em quase todo o app, para solicitar atendimento médico e mecânico.

O cliente poderá também informar o CCO sobre ocorrências na rodovia, além de buscar a localização das bases operacionais, pontos de interesse e visualizar o mapa das condições de tráfego.

Tudo muito simples e rápido. Para que você tenha a melhor experiência durante a sua viagem! O app está disponível nas lojas de aplicativos dos sistemas Android e iOS.

MAIS 40 DE FRENTES DE OBRAS NA BR-101



Em abril desse ano, o trecho federal da rodovia BR-101 (Rio-Santos), entre Ubatuba e a cidade do Rio Janeiro, foi atingido por um nível histórico de chuva.

Chuva essa que ocasionou mais de 400 ocorrências nos 270km administrados, desde março de 2022, pela CCR RioSP. Entre as ocorrências atendidas, as mais comuns foram quedas de rocha, de lama e de árvores sobre a pista. Em outros trechos, o asfalto não suportou a força da água e cedeu, trazendo transtornos aos motoristas.

Para recuperar os locais atingidos, a concessionária montou uma força tarefa. O primeiro objetivo foi desobstruir a rodovia e permitir que os motoristas voltassem a circular pela via. O que foi alcançando em dez.

Na sequência, entrou em prática a segunda etapa da força tarefa: executar as obras emergências dos pontos mais afetados da Rio-Santos. São 48 frentes de obras em andamento e um efetivo de 418 pessoas. Todas as intervenções trazem mais segurança aos clientes da rodovia, principalmente em épocas de chuvas na região. A concessionária reforça que é fundamental que os motoristas redobrem a atenção ao trafegar pelas regiões em obras e respeitem a sinalização implantada nos locais.

Obras no trecho de São Paulo

Alguns desses serviços já foram concluídos, como a recuperação do pavimento que cedeu nos km 33,8 e 33,6, além da estabilização e recuperação de um talude, no km 27,9 todos na região de Ubatuba.

Obras no trecho fluminense

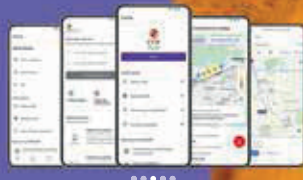
No trecho fluminense da BR-101 (Rio-Santos), um dos mais prejudicados pelas chuvas de abril, a concessionária está com cinco grandes frentes de obras, sendo três em Angra dos Reis, uma Paraty e outra em Mangaratiba.

No km 476,3 e no km 458,3, em Angra dos Reis, acontecem os serviços de solo grampeado. Essas duas obras estão em fase de conclusão pela concessionária. Uma terceira frente de obra acontece no km 482,550, também com a realização da técnica de solo grampeado.

Em Paraty, no km 596,8, a CCR RioSP está com uma grande obra. O mesmo acontece no km 453,8, região de Mangaratiba. Nesses dois pontos também são realizados serviços de solo grampeado - trabalho de reforço e contenção de talude com a inclusão de grampos.

NOVO APP CCR RIO SP: MAIS INTERAÇÃO ENTRE VOCÊ E A RODOVIA.

INVESTIR EM TECNOLOGIA É INVESTIR EM UM CAMINHO MELHOR PARA VOCÊ. CONHEÇA O NOVO APLICATIVO CCR RIO SP. AGORA, VOCÊ PODE ACESSAR AS CÂMERAS DE MONITORAMENTO DA RODOVIA, SOLICITAR AUXÍLIO PELO BOTÃO SOS, CONSULTAR AS CONDIÇÕES DE TRÂNSITO EM TEMPO REAL, CALCULAR OS DESCONTOS AO UTILIZAR AS CABINES AUTOMÁTICAS DO PEDÁGIO, E MUITO MAIS!



MAPAS E INFORMAÇÕES DAS RODOVIAS BR-116 E BR-101



LOCALIZAÇÃO BASES DA PRF

PRF	KM	BR
Rio de Janeiro	163 Norte	116
Rio de Janeiro	166 Sul	116
Seropédica	207 Norte	116
Paracambi	217 Sul	116
Pirai	227 Norte	116
Volta Redonda	257 Sul	116
Barra Mansa	287 Sul	116
Resende	304 Sul	116
Resende	300 Sul	116
Itaiaia	319 Sul	116
Lavrinhas	18 Norte	116
Roseira	78 Sul	116
Caçapava	126 Norte	116
São José dos Campos	156 Sul	116
Jacareí	165 Sul	116
Guararema	179 Sul	116
Arujá	199 Sul	116
Guarulhos	208 Norte	116
Paraty	578	101
Paraty	534	101
Angra dos Reis	473	101
Itaguaí	399	101
Ubatuba	48	101
Ubatuba	32	101



LOCALIZAÇÃO BASES OPERACIONAIS

BASES	CIDADES	KM	BR
Base 1	São Paulo	230 sentido SP	116
Base 2	Arujá	202 sentido RJ	116
Base 3	SJC	156 sentido SP	116
Base 4	Taubaté	117 sentido SP	116
Base 5	Pindamonhangaba	99 sentido SP	116
Base 6	Lorena	51 sentido RJ	116
Base 7	Lavrinhas	18 sentido RJ	116
Base 8	Penedo	317 sentido SP	116
Base 9	Porto Real	296 sentido SP	116
Base 10	Volta Redonda	264 sentido SP	116
Base 11	Caçara (Pirai)	233 sentido SP	116
Base 12	Itaguaí	399 sentido SP	101
Base 13	Magaratiba I	417,4 sentido RJ	101
Base 14	Magaratiba II	449 sentido RJ	101
Base 15	Angra dos Reis I	471,45 sentido SP	101
Base 16	Angra dos Reis II	503 sentido RJ	101
Base 17	Angra dos Reis III	528 sentido RJ	101
Base 18	Paraty I	544 sentido RJ	101
Base 19	Paraty II	580 sentido RJ	101
Base 20	Ubatuba I	9,25 sentido RJ	101
Base 21	Ubatuba II	31,8 sentido RJ	101

* Bases da Pavuna (Antiga Base 11) e Japeri (Antiga Base 10) continuam até Fev/2023

LOCALIZAÇÃO POSTOS DE PESSAGEM / BR-116

BALANÇAS	KM
Guararema	179 sentido SP
Queluz	0 sentido RJ
Resende	307 sentido SP
Paracambi	223 sentido SP

LOCALIZAÇÃO PRAÇAS DE PEDÁGIO / BR-116

PRAÇAS	KM
Arujá	204
Arujá Rodoanel	205
Guararema (sentido RJ)	182
Guararema (sentido SP)	180
Itaiaia	324
Jacareí	165
Jacareí (cabine avançada)	167
Moreira César	87
Viúva Graça	231
Viúvina	215

PRINCIPAIS ACESSOS NA BR-101

LOCAL	KMs	SENTIDO	REFERÊNCIA ACESSO
Ubatuba	52,5	RJ/SP	Acesso ao município de Ubatuba (SP)
Ubatuba	52,1	RJ/SP	Acesso ao município de Ubatuba (SP)
Ubatuba	47,8	RJ/SP	Acesso à rodovia Oswaldo Cruz (SP-125)
Paraty	575,4	RJ/SP	Acesso à rodovia BR-459 (Paraty/Cunha) e ao município de Paraty
Mambucaba	532,7	SP	Acesso ao bairro
Usina Nuclear	521,2	RJ	Acesso a Usina Nuclear de Angra dos Reis
Angra dos Reis	495,8	RJ/SP	Acesso à rodovia Eng.º Francisco Saturnino Braga (RJ-155) Angra / Barra Mansa
Mangaratiba	433,2	RJ/SP	Acessos à rodovia Luiz Ascendino Dantas (RJ-149) Mangaratiba / Rio Claro / Cidade/Bairro
Itaguaí	407,8	RJ/SP	Acesso ao Arco Metropolitano (BR-493)
Itaguaí	405,8	RJ/SP	Acesso ao município de Itaguaí
Itaguaí	400,3	SP	Acesso à Estrada de Chaperó Itaguaí / Seropédica
Itaguaí	398	RJ/SP	Acesso à rodovia Prefeito Abeilard G. de Souza (RJ-99) Itaguaí / Seropédica
Itaguaí	380,8	RJ/SP	Início da Rodovia Trevo Oscar Brito com BR-101 e BR-465

SENTIDO SP - RIO

- **Arujá - R\$ 3.40** (Arujá/SP-km 204)
- **Guararema Norte R\$ 3.40** (Guararema/SP-km 182)
- **Jacareí - R\$ 6.20** (Jacareí/SP-km 165)
- **Moreira César - R\$ 13.00** (Pindamonhangaba/SP km 87)
- **Itaiaia - R\$ 11.10** (Itaiaia/RJ-km 318)
- **Viúva Graça - R\$ 12.90** (Seropédica/km 207)

SENTIDO RIO - SP

- **Viúva Graça - R\$ 12.90** (Seropédica/km 207)
- **Itaiaia - R\$ 11.10** (Itaiaia/RJ-km 318)
- **Moreira César - R\$ 13.00** (Pindamonhangaba/SP km 87)
- **Jacareí - R\$ 6.20** (Jacareí/SP-km 165)
- **Guararema Sul R\$ 3.40** (Guararema/SP-km 180)
- **Arujá - R\$ 3.40** (Arujá/SP-km 204)

PRINCIPAIS ACESSOS (BR-116 - VIA DUTRA)

Acesso à Rodovia RJ 127	206	RJ
Acesso à Rodovia 465 / Acesso Mangaratiba / Campo Grande	208	RJ
Acesso à Rio-Bahia - BR 040 - BR 393	265	RJ
Acesso Penedo - Visconde de Mauá	310	RJ
Acesso ao Sul de Minas	330	RJ
Acesso a Itamonte / Estancia Hidrominerais	330	RJ
Acesso a Vassouras (RJ)	211	SP
Acesso a Angra dos Reis (RJ)	270	SP
Viaduto acesso a Lavrinhas / Cruzeiro (Trevo de Lavrinhas)	21	RJ
Acesso a Cruzeiro / São Lourenço / Sul de Minas	34	RJ
Acesso a Silveiras / Rodovia dos Tropeiros	36	RJ
Acesso a Jambiero	128	RJ
Acesso a Monteiro Lobato	149	RJ
Acesso à Rodovia dos Tamoios	149	RJ
Acesso a Igaratá / Atibaia / Campinas	169	RJ
Acesso Avenida Santos Dumont (Rodoanel)	216	RJ
Acesso ao Aeroporto Internacional de Guarulhos (SP)	219	RJ
Acesso à Rodovia Ayrton Senna	219	RJ
Acesso a Cruzeiro e Sul de Minas	28	SP
Acesso a Cruzeiro / Sul de Minas / Rodovia dos Tropeiros	33	SP
Acesso a Cunha / Paraty (Estrada não pavimentada)	65	SP
Acesso a Aparecida - Santuário Nacional de Aparecida	71	SP
Acesso a Aparecida / Potim	74	SP
Acesso a Tremembé	106	SP
Viaduto São Pedro - Acesso a Taubaté	109	SP
Viaduto de acesso a Taubaté / Ubatuba	110	SP
Rodovia Oswaldo Cruz / Acesso Ubatuba / Paraty (RJ) / Salesópolis (SP)	110	SP
Viaduto Acesso a Carvalho Pinto / Campos do Jordão / Quirinim	117	SP
Acesso a Jambiero	126	SP
Acesso a Rodovia dos Tamoios	147	SP
Fim da Rodovia / Acesso à Marginal Tietê	231	SP
Acesso à Rodovia Fernão Dias	227	RJ

TIPO DE VEÍCULO



- **Arujá - R\$ 3.40** (Arujá/SP-km 204)
- **Guararema Norte R\$ 3.40** (Guararema/SP-km 182)
- **Jacareí - R\$ 6.20** (Jacareí/SP-km 165)
- **Moreira César - R\$ 13.00** (Pindamonhangaba/SP km 87)
- **Itaiaia - R\$ 11.10** (Itaiaia/RJ-km 318)
- **Viúva Graça - R\$ 12.90** (Seropédica/km 207)

- **Viúva Graça - R\$ 12.90** (Seropédica/km 207)
- **Itaiaia - R\$ 11.10** (Itaiaia/RJ-km 318)
- **Moreira César - R\$ 13.00** (Pindamonhangaba/SP km 87)
- **Jacareí - R\$ 6.20** (Jacareí/SP-km 165)
- **Guararema Sul R\$ 3.40** (Guararema/SP-km 180)
- **Arujá - R\$ 3.40** (Arujá/SP-km 204)

A pesagem de caminhões na Rodovia Presidente Dutra (BR-116) é realizada por meio de 4 balanças fixas, todas devidamente aferidas pelo IPEM, órgão do INMETRO. A CCR RioSP apenas opera os equipamentos. A ANTT é o agente atuador da fiscalização de peso, aplicando as penalidades de acordo com a legislação.

Limite de peso permitido

A Lei 14.229/21 aumenta, de 10% para 12,5%, a tolerância para o excesso de peso por eixo sem aplicação de penalidades. A lei também admite tolerância superior para os veículos com peso bruto total (PBT) igual ou inferior a 50 toneladas, desde que respeitada a tolerância de 5% sobre os limites de PBT. O assunto será regulamentado pelo Conselho Nacional de Trânsito (Contran). No caso de o veículo de até 50 toneladas ultrapassar a tolerância máxima do peso, a lei determina que ele também seja fiscalizado quanto ao excesso de peso por eixo, aplicando-se as penalidades de forma cumulativa. Todas as regras referentes ao peso já estão valendo. O limite de peso do caminhão deve ser verificado na tabela do DNIT e também pode ser verificado na plaqueta de identificação, localizada na porta do veículo.

Multas de Balança

Informação sobre multas de balança, informe telefone da ANTT e DNIT. * Agência Nacional de Transportes Terrestres - 166 - www.antt.gov.br * Departamento Nacional de Infraestrutura Terrestre - 0800.61.1535 - www.dnit.gov.br



Turismo nas rodovias
Uma dica bacana para quem está em viagem pela Via Dutra é conhecer o Natal de Luz de Penedo (acesso pelo km 317). Até 31 de dezembro, casas, comércios, hotéis, pousadas e árvores das cidades recebem decorações natalinas. No app da CCR RioSP você tem mais informação sobre o Natal de Luz de Penedo e de outras cidades. Baixe o app da CCR RioSP e divirta-se.

CLIENTE DA BR-101 PODE CONSULTAR CONDIÇÕES DE TRÁFEGO NO SITE



O motorista que utiliza o trecho entre Ubatuba e a capital fluminense da rodovia BR-101 (Rio-Santos) pode consultar as condições de tráfego e os pontos em obras com o tráfego fluindo no sistema PARE E SIGA antes mesmo de sair de casa consultando o site da CCR RioSP – www.ccrriosp.com.br.

A informação, disponível na página principal da concessionária, é atualizada, 24h por dia, pelo Centro de Controle Operacional (CCO), sempre que há alguma ocorrência ou intervenção na rodovia.

Além do site, o motorista que está em viagem pela BR-101 tem outros canais de comunicação para solicitar informação sobre as condições de tráfego na rodovia ou apoio durante a sua viagem:

Chatbot
(WhatsApp):
(11) 2795-2238

Disque
CCR RioSP:
0800 017 3536

Disponível nas lojas virtuais.
Saiba mais na página 02

CCR RIOSP É PREMIADA NO BRASIL EXPORT



A CCR RioSP, concessionária que administra a BR-116 (Via Dutra) e o trecho da BR-101 (Rio-Santos) entre Ubatuba e a cidade do Rio de Janeiro, recebeu o prêmio 'Obra ou intervenção relevante em Rodovia Federal Concedida' no Fórum Brasil Export 2022 pelo reconhecimento e relevância dos serviços prestados na liberação do tráfego na Rio-Santos.

A premiação aconteceu em outubro, em Brasília. Além da CCR RioSP, a CCR ViaSul, que faz parte do Grupo CCR, foi premiada na categoria Iniciativa de sustentabilidade em Rodovia Federal Concedida com o projeto Usinas Solares para Geração de Energia.

A escolha dos ganhadores foi feita pela Secretaria Nacional de Transportes Terrestres - SNTT do Ministério da Infraestrutura e Melhores Rodovias do Brasil – ABCR (Associação Brasileira de Concessionárias de Rodovias).

“Dedico essa conquista a cada um de nossos colaboradores diretos e indiretos que não mediram esforços e se dedicaram quase que de forma integral para um único objetivo: oferecer aos nossos clientes a possibilidade de viajar pela rodovia. A parceria das prefeituras das cidades lindeiras e de outros órgãos, como Defesa Civil, Corpo de Bombeiros e Exército também foi importante para o sucesso da força-tarefa criada pela concessionária”, destacou a diretora-presidente da Concessionária, Carla Fornasaro.

SERVIÇOS REALIZADOS PELA CCR RIOSP NAS RODOVIAS BR-116 E BR-101

SERVIÇOS	RODOVIAS	
	BR-116	BR-101
Novas placas instaladas	334 unidades	1.642 unidades
Pintura de novas faixas	136 km	82 km
Implantação de novas defensas metálicas	11.936 metros	15.968 metros
Implantação de marcos quilométricos	450 unidades	540 unidades
Área roçada	2.568 km	1.489 km

ROÇADA

ANTES




DEPOIS




IMPLANTAÇÃO DE NOVAS DEFENSAS

ANTES



DEPOIS



IMPLANTAÇÃO DE NOVAS PLACAS DE SINALIZAÇÃO



PINTURA DE FAIXAS



IMPLANTAÇÃO DE NOVOS MARCOS QUILOMÉTRICOS

